































Ge- mein- de	Zähl- -Nr	Art des Baumes	Stamm Umfang [cm]	Stamm Durchm. [cm]	Ermittlungs- Verfahren	Vitalität (1 - 5)	owner	Standort	Location - GPS Koordinaten - Flur-Nr.	Erhaltens- wert: (1-3)	Natur- Denk- mal?	Pic von:	Foto
	Do -01a	33 Eichen	188	60	geschätzt	2 bis 3	Gemeinde Dormitz	91077 Dormitz Hohlweg Rosenbacher Str.	573 linke Seite	1	4	KaW SVS	
	Do -01b	52 Eichen	201	64	geschätzt	2 bis 3	Gemeinde Dormitz	91077 Dormitz Hohlweg Rosenbacher Str.	573 linke Seite	1	4	KaW SVS	
	Do -01c	3 Eichen	141	45	geschätzt	2 bis 3	Gemeinde Dormitz	91077 Dormitz Hohlweg Rosenbacher Str.	rechts Abzweigung	1	4	KaW SVS	
	Do -01d	32 Eichen	141	45	geschätzt	2 bis 3	Gemeinde Dormitz	91077 Dormitz Hohlweg Rosenbacher Str.	573/5 rechte Seite	1	4	KaW SVS	
	Do -01e	3Eichen	345,4	110	geschätzt	2 bis 3	Gemeinde Dormitz	91077 Dormitz Hohlweg Rosenbacher Str.	Breitengrad : 49,60156 (49° 36' 5,63" N) Längengrad : 11,1118 (11° 6' 42,48" E) Genauigkeit des Signals : 6 m 49.601564,11.111801 UTM: 32U 652953E 5495954N Fl. Nr. 573 linke Seite	1	4	KaW SVS	






Ge- mein- de	Zähl- -Nr	Art des Baumes	Stamm Umfang [cm]	Stamm Durchm. [cm]	Ermittlungs- Verfahren	Vitalität (1 - 5)	owner	Standort	Location - GPS Koordinaten - Flur-Nr.	Erhaltens- wert: (1-3)	Natur- Denk- mal?	Pic von:	Foto
Do -02		2 Eichen	282	90	geschätzt	2 bis 3	Holzmann	91077 Dormitz Am Tiefen Weg 9	624/9 Holzmann	1	4	KaW SVS	
Do -03		6 Eichen	282	90	geschätzt	2 bis 3	Bänsch	91077 Dormitz Am Tiefen Weg 26	623/43 Bänsch	1	4	KaW SVS	
Do -04		Winterlinde	376	120	geschätzt	2 bis 3	Gemeinde Dormitz	91077 Dormitz Frankenstr./Schlesierstr.	Breitengrad : 49,59646 (49° 35' 47,25" N) Längengrad : 11,117 (11° 7' 1,21" E) Genauigkeit des Signals : 11 m 49.596459,11.117003 UTM: 32U 652982E 5495903N Verkehrinsel	1	1	KaW SVS	
Do -05a		Eiche	376,8	120	geschätzt	3 bis 4		91077 Dormitz Raiffeisen Str. 3	Breitengrad : 49,59585 (49° 35' 45,08" N) Längengrad : 11,11823 (11° 7' 5,64" E) Genauigkeit des Signals : 10 m 49.595854,11.118233 UTM: 32U 653057E 5495844N Fl. Nr. 719	1	2	KaW SVS	
Do -05b		Eiche	376,8	120	geschätzt	3 bis 4		91077 Dormitz Raiffeisen Str.3	Breitengrad : 49,59584 (49° 35' 45,01" N) Längengrad : 11,11829 (11° 7' 5,84" E) Genauigkeit des Signals : 7 m 49.595835,11.118289 UTM: 32U 653056E 5495844N Fl. Nr. 719	1	2	KaW SVS	






Ge- mein- de	Zähl- -Nr	Art des Baumes	Stamm Umfang [cm]	Stamm Durchm. [cm]	Ermittlungs- Verfahren	Vitalität (1 - 5)	owner	Standort	Location - GPS Koordinaten - Flur-Nr.	Erhaltens- wert: (1-3)	Natur- Denk- mal?	Pic von:	Foto
Do -06		Eiche	345,4	110	geschätzt	3 bis 4	Schmit Berta	91077 Dormitz Schulstraße 2	171/5 49.59788,11.12233,	1	3	KaW SVS	
Do -07a1		Eichen	314	100	geschätzt	3 bis 4	Mann	91077 Dormitz Sebalder Straße 17	Breitengrad : 49,59528 (49° 35' 43" N) Längengrad : 11,12263 (11° 7' 21,46" E) Genauigkeit des Signals : 3 m 49.595277,11.122626 Fl.-Nr. 780/2 Mann	1	3	KaW SVS	
Do -07b		Eiche	345,4	110	geschätzt	3 bis 4	Schmitt Gerhard	91077 Dormitz Sebalder Straße 18	Breitengrad : 49,59592 (49° 35' 45,32" N) Längengrad : 11,12238 (11° 7' 20,55" E) Genauigkeit des Signals : 13 m 49.595922,11.122376 Fl.-Nr. 202/1 Schmitt	1	2	KaW SVS	
Do -08		Traubeneiche	345,4	110	geschätzt	3 bis 4	Karsten Horn	91077 Dormitz Frankenstr.2	Breitengrad : 49,59635 (49° 35' 46,85" N) Längengrad : 11,11706 (11° 7' 1,42" E) Genauigkeit des Signals : 5 m 49.596348,11.117061 UTM: 32U 652982E 5495903N Fl. Nr. 51/7 Hölzel	1	1	KaW SVS	
Do -09		Linde	204	65	geschätzt	2 bis 3	Gemeinde Dormitz	91077 Dormitz Kirchenstraße/Sebalder Str.	Breitengrad : 49,59685 (49° 35' 48,65" N) Längengrad : 11,12156 (11° 7' 17,63" E) Genauigkeit des Signals : 17 m 49.596847,11.121563 UTM: 32U 653391E 5495800N 112 Verkehrsinsel	1	3	KaW SVS	






Ge- mein- de	Zähl- -Nr	Art des Baumes	Stamm Umfang [cm]	Stamm Durchm. [cm]	Ermittlungs- Verfahren	Vitalität (1 - 5)	owner	Standort	Location - GPS Koordinaten - Flur-Nr.	Erhaltens- wert: (1-3)	Natur- Denk- mal?	Pic von:	Foto
Do -10		3 Eichen	141	45	geschätzt	5	Gemeinde Dormitz	91077 Dormitz Schulstraße	Friedhof 4	2	4	KaW	
Do -11		Walnuss	95	30	geschätzt	5	Weber	91077 Dormitz Richard-Wagner-Straße 2	Langenau 452/1	2	5	KaW	
Do -12		Walnuss	110	35	geschätzt	5	Weber	91077 Dormitz Richard-Wagner-Straße 8	Langenau 452/3	2	5	KaW	
Do -13		3 Eichen	110	35	geschätzt	5	Gemeinde Dormitz	91077 Dormitz Gründeläcker	Breitwiesen 759/5	2	4	KaW	
Do -14		Eiche	150	48	geschätzt	5	Gemeinde Dormitz	91077 Dormitz Rosenbacher Str. Höhe Tanner	573/2	1	4	KaW	






Ge- mein- de	Zähl- -Nr	Art des Baumes	Stamm Umfang [cm]	Stamm Durchm. [cm]	Ermittlungs- Verfahren	Vitalität (1 - 5)	owner	Standort	Location - GPS Koordinaten - Flur-Nr.	Erhaltens- wert: (1-3)	Natur- Denk- mal?	Pic von:	Foto
	Do -15	Buche	141	45	geschätzt	5	Lodes	91077 Dormitz Rosenbacher Str.	467/1 Lodes	2	4	KaW	
	Do -16	Eiche	100	32	geschätzt	5	Schröter	91077 Dormitz An den Eichen 3	623/41, 49.59899,11.11356	2	5	KaW	
	Do -17	Eichenhain	188	60	geschätzt	3 bis 4	Gemeinde Dormitz	91077 Dormitz Erleinhofer Str.	455/5	1	4	KaW	
	Do -18	Eiche	100	32	geschätzt	3 bis 4	Gemeinde Dormitz	91077 Dormitz Erleinhofer Str. Reiterhof	455/5	2	4	KaW	
	Do -19	2 Eichen	188	60	geschätzt	2 bis 3	Hofmann	91077 Dormitz Erleinhofer Str.	418	2	4	KaW	






Ge- mein- de	Zähl- -Nr	Art des Baumes	Stamm Umfang [cm]	Stamm Durchm. [cm]	Ermittlungs- Verfahren	Vitalität (1 - 5)	owner	Standort	Location - GPS Koordinaten - Flur-Nr.	Erhaltens- wert: (1-3)	Natur- Denk- mal?	Pic von:	Foto
	Do -20	Eiche	100	32	geschätzt	5	Derfuß	91077 Dormitz Erleinhofer Str.	446 Derfuß	1	5	KaW	
	Do -21	Walnuss	141	45	geschätzt	5	Baumeiste r	91077 Dormitz Frankenstraße 8	Sonnenschmiede	2	5	KaW	
	Do -22	Buche	90	29	geschätzt	5		91077 Dormitz Liegnitzer Str	624/3	2	5	KaW	
	Do -23	Lärche	100	32	geschätzt	5	Holzmann	91077 Dormitz Am Tiefen Weg 9	624/9 Holzmann	2	5	KaW	
	Do -24	Birke	100	32	geschätzt	3 bis 4		91077 Dormitz Mozart Str.	460/3	2	5	KaW	






Ge- mein- de	Zähl- -Nr	Art des Baumes	Stamm Umfang [cm]	Stamm Durchm. [cm]	Ermittlungs- Verfahren	Vitalität (1 - 5)	owner	Standort	Location - GPS Koordinaten - Flur-Nr.	Erhaltens- wert: (1-3)	Natur- Denk- mal?	Pic von:	Foto
	Do -25	Birke, Eiche, Bu	90	29	geschätzt	2 bis 3		91077 Dormitz Raiffeisen Str.	715	3	5	KaW	
	Do -26	Weide	282	90	geschätzt	2 bis 3	Kühnel	91077 Dormitz Richard-Wagner-Str.1	454	1	5	KaW	
	Do -28	Eiche	141	45	geschätzt	2 bis 3		91077 Dormitz Brandbachweg	36 Brandbach	2	5	KaW	
	Do -29	Buche	110	35	geschätzt	5	Hofmann	91077 Dormitz Gingsterweg 1	?	2	5	KaW	
	Do -30	Linde	188	60	geschätzt	1 bis 2	Kunzmann	91077 Dormitz Hauptstraße	60 Kunzmann	2	5	KaW	






Ge- mein- de	Zähl- -Nr	Art des Baumes	Stamm Umfang [cm]	Stamm Durchm. [cm]	Ermittlungs- Verfahren	Vitalität (1 - 5)	owner	Standort	Location - GPS Koordinaten - Flur-Nr.	Erhaltens- wert: (1-3)	Natur- Denk- mal?	Pic von:	Foto
Do -31		Walnuss	100	32	geschätzt	2 bis 3	Derfuß	91077 Dormitz Hauptstraße	100 Derfuß	2	5	KaW	
Do -32		2 x Walnuss	188	60	geschätzt	2 bis 3	Mirsberger	91077 Dormitz Hauptstraße	84/3 Mirsberger	2	5	KaW	
Do -33		3x Buchen	172	55	geschätzt	1 bis 2	Schultheis s	91077 Dormitz Heideweg 4	236 Schultheiss	3	5	KaW	
Do -35		3 x Pappeln	471	150	geschätzt	2 bis 3	Derfuss	91077 Dormitz Hauptstraße	100 Derfuss	1	4	KaW	
Do -36		Walnuss	157	50	geschätzt	1 bis 2	Knetzger	91077 Dormitz Kirchenstraße	10 Knetzger	2	5	KaW	





Ge- mein- de	Zähl- -Nr	Art des Baumes	Stamm Umfang [cm]	Stamm Durchm. [cm]	Ermittlungs- Verfahren	Vitalität (1 - 5)	owner	Standort	Location - GPS Koordinaten - Flur-Nr.	Erhaltens- wert: (1-3)	Natur- Denk- mal?	Pic von:	Foto
Do -37		Eiche	204	65	geschätzt	5	Schleifer	91077 Dormitz Am Kirchberg 2	170/3	1	5	KaW	
Do -38		Walnuss	157	50	geschätzt	2 bis 3		91077 Dormitz Lorenzerstraße	12_2	2	5	KaW	
Do -39		Birke	188	60	geschätzt	2 bis 3		91077 Dormitz Lorenzerstraße	12_2	2	5	KaW	
Do -40		2 x Walnuss	120	38	geschätzt	1 bis 2	Wendler	91077 Dormitz Kirchenstraße	18 Wendler	2	5	KaW	
Do -41		Buche	157	50	geschätzt	2 bis 3		91077 Dormitz Kirchenstraße	232/30	1	5	KaW	



Ge- mein- de	Zähl- -Nr	Art des Baumes	Stamm Umfang [cm]	Stamm Durchm. [cm]	Ermittlungs- Verfahren	Vitalität (1 - 5)	owner	Standort	Location - GPS Koordinaten - Flur-Nr.	Erhaltens- wert: (1-3)	Natur- Denk- mal?	Pic von:	Foto
	Do -42	Walnuss	157	50	geschätzt	3 bis 4	Kittner	91077 Dormitz Sebalder Straße	16	2	5	KaW	
	Do -43	Eiche	251	80	geschätzt	2 bis 3		91077 Dormitz Kirchenstraße	171/2	1	4	KaW	
	Do -44	Eichen	188	60	geschätzt	2 bis 3		91077 Dormitz Kirchenstraße	171/2	1	4	KaW	
	Do -45	Eichen	157	50	geschätzt	2 bis 3		91077 Dormitz Kirchenstraße	171/2	1	4	KaW	
	Do -46	Eichen	141	45	geschätzt	2 bis 3		91077 Dormitz Kirchenstraße	172	2	4	KaW	






Ge- mein- de	Zähl- -Nr	Art des Baumes	Stamm Umfang [cm]	Stamm Durchm. [cm]	Ermittlungs- Verfahren	Vitalität (1 - 5)	owner	Standort	Location - GPS Koordinaten - Flur-Nr.	Erhaltens- wert: (1-3)	Natur- Denk- mal?	Pic von:	Foto
Do -47		Weide	439	140	geschätzt	2 bis 3	Singer	91077 Dormitz Hauptstraße	101 Singer	1	5	KaW	
Nk-Eb -01		Eiche	314	100	geschätzt	3 bis 4		91077 Neunkirchen - Ebersbach 4	Breitengrad : 49,62319 (49° 37' 23,48" N) Längengrad : 11,1057 (11° 6' 20,51" E) Genauigkeit des Signals : 7 m 49.62319,11.105697 32U 652077E 5498869N Fl. Nr. 842/9	1	2	SVS	
Nk-Eb -02		3 x Eichen	188	60	geschätzt	2 bis 3		91077 Neunkirchen - Ebersbach 5b ?		2	4	SVS	
Nk-Eb -03		2 x Eichen	303 383	96 122	gemessen	3 bis 4		91077 Neunkirchen - Ebersbach 2	Breitengrad : 49,62234 (49° 37' 20,43" N) Längengrad : 11,10389 (11° 6' 13,99" E) 49.622342,11.103885 UTM: 32U 651774E 5500452N	1	4	SVS	
Nk-Eb -04		Eiche	370	118	gemessen	3 bis 4		91077 Neunkirchen - Ebersbach (Hauptstr. ? (die Straße an der der Baum zur Fällung steht, einfach weiter bis zum Ortsausgang fahren)	Breitengrad : 49,62222 (49° 37' 19,99" N) Längengrad : 11,10357 (11° 6' 12,84" E) 49.622219,11.103567 UTM: 32U 651929E 5498753N	1	3	SVS	





Ge- mein- de	Zähl- -Nr	Art des Baumes	Stamm Umfang [cm]	Stamm Durchm. [cm]	Ermittlungs- Verfahren	Vitalität (1 - 5)	owner	Standort	Location - GPS Koordinaten - Flur-Nr.	Erhaltens- wert: (1-3)	Natur- Denk- mal?	Pic von:	Foto
Nk-Eb -05		Baumstumpf	314	100	geschätzt	0		91077 Neunkirchen - Ebersbach (Verbindungsstr nach Marloffstein)	49.621883, 11.101321	3	5	SVS	
Nk-Eb -06		Traubeneiche	303	96	gemessen	3 bis 4		91077 Neunkirchen - Ebersbach (Ortsausfahrt Richtung Neunkirchen / Hetzles)	Breitengrad : 49,62523 (49° 37' 30,82" N) Längengrad : 11,11005 (11° 6' 36,18" E) 49.625227,11.110051 32U 651774E 5500452N	1	3	SVS	
Nk-Gb 01		Eiche	565	180	gemessen	3 bis 4		91077 Neunkirchen - Großenbuch Ritter-von-Hofmann Str	Breitengrad :49,61649 (49° 36' 59,35" N) Längengrad :11,1561 (11° 9' 21,96" E) 49.616487,11.156099 UTM: 32U 654662E 5497391N Fl.-Nr.:	1	1	SVS	
He -01		Traubeneiche	549	175	gemessen	3		91077 Hetzles Hauptstr. 32	Breitengrad : 49,63698 (49° 38' 13,14" N) Längengrad : 11,12957 (11° 7' 46,47" E) 49.636983,11.129574 UTM: 32U 654101E 5497884N	1	1	SVS	
He -02		Kopfeichen	251,2	80	geschätzt			91077 Hetzles	Verbindungsstr. Honings nach 91077 Hetzles auf der rechten Seite		5	SVS	





Ge- mein- de	Zähl- -Nr	Art des Baumes	Stamm Umfang [cm]	Stamm Durchm. [cm]	Ermittlungs- Verfahren	Vitalität (1 - 5)	owner	Standort	Location - GPS Koordinaten - Flur-Nr.	Erhaltens- wert: (1-3)	Natur- Denk- mal?	Pic von:	Foto
	He -03	Sommerlinde, Tanzlinde	376,8	120	geschätzt	3 bis 4		91077 Hetzles Hauptstr. 22 Gasthaus zum Goldenen Stern	49.635349, 11.128981 , 49°38'07.3"N 11°07'44.3"E	1	1	SVS	
	He -04	Winterlinde	376,8	120	geschätzt	3		91077 Hetzles Hauptstr. 12 Gaststätte Schwarzer Adler	49.634314, 11.128792 , UTM: 32U 653700 5500154, 49° 38' 3.68" N, 11° 7' 43.01" E 49.634357°, 11.128615°	1	1	Bi	
	He-Ho -01	Traubeneiche	580	185	gemessen	3 bis 4		91077 Hetzles - Honings	Breitengrad : 49,63757 (49° 38' 15,26" N) Längengrad : 11,10413 (11° 6' 14,86" E) 49.637573,11.104128 UTM: 32U 653295E 5500160N	1	1	SVS	
	He-Ho -02	Kopfeiche	251,2	80	geschätzt	1 bis 2		91077 Hetzles - Honings Kirche		3	5	SVS	
	He-Ho -03	Kopfeichen	188,4	60	geschätzt	3 bis 4		91077 Hetzles - Honings Ortsausfahrt Richtung Hetzles		1	5	SVS	



Ge- mein- de	Zähl- -Nr	Art des Baumes	Stamm Umfang [cm]	Stamm Durchm. [cm]	Ermittlungs- Verfahren	Vitalität (1 - 5)	owner	Standort	Location - GPS Koordinaten - Flur-Nr.	Erhaltens- wert: (1-3)	Natur- Denk- mal?	Pic von:	Foto
He-Ho -04		Eiche	435	139	gemessen	3 bis 4		91077 Hetzles - Honings (Schafgehege)	Breitengrad : 49,63745 (49° 38' 14,83" N) Längengrad : 11,10203 (11° 6' 7,32" E) 49.637453,11.102035 UTM: 32U 651774E 5500452N	1	2	SVS	
He-Ho -05		2 Eichen	332 400	105 127	gemessen	3		91077 Hetzles - Honings (Verbindungsstr. 91077 Neunkirchen - Honings nach Hetzles auf der rechten Seite)	Breitengrad : 49,63452 (49° 38' 4,26" N) Längengrad : 11,12307 (11° 7' 23,07" E) 49.634518,11.123074 UTM: 32U 653295E 5500160N	2	4	SVS	
He-Ho -06		Eiche	412	131	gemessen	3		91077 Hetzles - Honings an der Staatsstr	Breitengrad : 49,63769 (49° 38' 15,68" N) Längengrad : 11,10139 (11° 6' 5,02" E) 49.637689,11.101393 UTM: 32U 651774E 5500452N	2	4	SVS	
KI -01		Traubeneiche	340	108	gemessen	3 bis 4		91077 Kleinsendelbach Weg von Kleinsendelbach zu den Weihern (Verlängerung der Höhenröthstr.)	Breitengrad : 49,59643 (49° 35' 47,14" N) Längengrad : 11,14952 (11° 8' 58,28" E) Genauigkeit des Signals : 7 m 49.596428,11.149524 UTM: 32U 651929E 5498753N	1	2	SVS	
KI -02		Eiche	330	105	gemessen	3 bis 4		91077 Kleinsendelbach Ecke Höhenröthstr. / Amselstr.	Breitengrad : 49,59586 (49° 35' 45,08" N) Längengrad : 11,15435 (11° 9' 15,67" E) Genauigkeit des Signals : 11 m 49.595855,11.154354 UTM: 32U 651929E 5498753N	1	3	SVS	

Ge- mein- de	Zähl- -Nr	Art des Baumes	Stamm Umfang [cm]	Stamm Durchm. [cm]	Ermittlungs- Verfahren	Vitalität (1 - 5)	owner	Standort	Location - GPS Koordinaten - Flur-Nr.	Erhaltens- wert: (1-3)	Natur- Denk- mal?	Pic von:	Foto
	KI -03							91077 Kleinsendelbach Dormitzerstr.			5	SVS	
	KI -04							91077 Kleinsendelbach Dormitzerstr.			5	SVS	
	KI -05	Traubeneiche	346	110	geschätzt	3		91077 Kleinsendelbach) (Sportplatz	Breitengrad : 49,59233 (49° 35' 32,38" N) Längengrad : 11,15789 (11° 9' 28,39" E) Genauigkeit des Signals : 8 m 49.592329,11.157887 UTM: 32U 655952E 5495540N	1	1	SVS	
	KI -06							91077 Kleinsendelbach Hauptstr. / Sendelmühlstr.			5	SVS	
	NK -01	Birke	295	94	gemessen	2 bis 3	Weber	91077 Neunkirchen Erleinhofer Straße	Breitengrad : 49,6114 (49° 36' 41,05" N) Längengrad : 11,11914 (11° 7' 8,9" E) Genauigkeit des Signals : 5 m 49.611403,11.119138 UTM: 32U 652984E 5497562N Steinäcker 508	2	4	KaW SVS	

Ge- mein- de	Zähl- -Nr	Art des Baumes	Stamm Umfang [cm]	Stamm Durchm. [cm]	Ermittlungs- Verfahren	Vitalität (1 - 5)	owner	Standort	Location - GPS Koordinaten - Flur-Nr.	Erhaltens- wert: (1-3)	Natur- Denk- mal?	Pic von:	Foto
	NK -02	Schwarzpappel	395	126	gemessen	2 bis 3		91077 Neunkirchen Erleinhofer Straße/Rosenbacher	Breitengrad :49,61124 (49° 36' 40,47" N) Längengrad : 11,11771 (11° 7' 3,75" E) Genauigkeit des Signals : 5 m 49.61124,11.11771 UTM: 32U 652983E 5497561N	1	3	KaW SVS	
	NK -03	3 x Schwarzpappel n	408	130	geschätzt	2 bis 3	Weber	91077 Neunkirchen Erleinhofer Straße	Steinäcker 508	3	4	KaW	
	NK -04	Eiche	320	102	geschätzt	2 bis 3		91077 Neunkirchen Rosenbacher Straße	Pfaffenau/oben	1	4	KaW	
	NK -05	2 x Eiche	270	86	geschätzt	2 bis 3		91077 Neunkirchen Rosenbacher Straße Grüngutplatz		1	4	KaW	
	NK -06	mehrere Eichen	360	115	geschätzt	2 bis 3		91077 Neunkirchen Rosenbacher Str./Trimm Dich Pfad		1	4	KaW	

Ge- mein- de	Zähl- -Nr	Art des Baumes	Stamm Umfang [cm]	Stamm Durchm. [cm]	Ermittlungs- Verfahren	Vitalität (1 - 5)	owner	Standort	Location - GPS Koordinaten - Flur-Nr.	Erhaltens- wert: (1-3)	Natur- Denk- mal?	Pic von:	Foto
	NK -07	Winterlinde	508	162	gemessen	3 bis 4	Markt?	91077 Neunkirchen Ecke Kapellenweg / Großenbucherstr	Breitengrad : 49,61391 (49° 36' 50,09" N) Längengrad : 11,13322 (11° 7' 59,61" E) 613913,11.133225 UTM: 32U 654662E 5497391N Fl.-Nr.:	1	Zertifikat seit dd.mm.y yyy	SVS	
	NK -08	Winterlinde	205	65	gemessen	3	Markt	91077 Neunkirchen Innerer Markt Klosterhof	Breitengrad : 49,61252 (49° 36' 45,09" N) Längengrad : 11,12973 (11° 7' 47,01" E) Genauigkeit des Signals : 5 m 49.612524,11.129725 32U 653846E 5497718N	1	Zertifikat seit dd.mm.y yyy	SVS	
	NK -09	Eiche	395	126	gemessen	3		91077 Neunkirchen 1 km östl. Tennisplatz	wird noch ermittelt	1	3	SVS	
	NK -10	3 x Eichen	250-□342	80- □109	gemessen	3		91077 Neunkirchen 1 km östl. Tennisplatz		1	4	SVS	
	NK -11	Eiche	354	113	gemessen	3		91077 Neunkirchen 1 km östl. Tennisplatz		1	4		

Ge- mein- de	Zähl- -Nr	Art des Baumes	Stamm Umfang [cm]	Stamm Durchm. [cm]	Ermittlungs- Verfahren	Vitalität (1 - 5)	owner	Standort	Location - GPS Koordinaten - Flur-Nr.	Erhaltens- wert: (1-3)	Natur- Denk- mal?	Pic von:	Foto
NK -12		Eiche						91077 Neunkirchen Kapellenweg (Höhe Freibad)			5	SVS	
NK -13		Winterlinde	392,5	125	geschätzt	3	Waaser	91077 Neunkirchen Forchheimer Straße 5 /Ecke Friedhofstr (Biergarten beim Griechen) Beck'n Hannes	Breitengrad : 49,61515 (49° 36' 54,53" N) Längengrad : 11,12741 (11° 7' 38,68" E) Genauigkeit des Signals : 6 m 49.615147,11.127412 UTM: 32U 653549E 5497958N	1	1	SVS	
NK -14		2 x Säuleneiche	219,8	70	geschätzt	3 bis 4	Markt Nk	91077 Neunkirchen Friedhofstr. Kath. Friedhof	Breitengrad : 49,61415 (49° 36' 50,92" N) Längengrad : 11,1266 (11° 7' 35,76" E) Genauigkeit des Signals : 3 m 49.614145,11.126601 UTM: 32U 653619E 5497904N	1	2	SVS	
NK -15		Pappelallee ?	290	92	gemessen	3 bis 4	Markt Nk	91077 Neunkirchen Sportplatz	Breitengrad : 49,61477 (49° 36' 53,18" N) Längengrad : 11,12989 (11° 7' 47,61" E) Genauigkeit des Signals : 6 m 49.614772,11.129891 UTM: 32U 653095E 5497575N	1	4	SVS	
NK -16		Eichen ? Linden ?					Markt Nk	91077 Neunkirchen Freibad		1	4	SVS	

Ge- mein- de	Zähl- -Nr	Art des Baumes	Stamm Umfang [cm]	Stamm Durchm. [cm]	Ermittlungs- Verfahren	Vitalität (1 - 5)	owner	Standort	Location - GPS Koordinaten - Flur-Nr.	Erhaltens- wert: (1-3)	Natur- Denk- mal?	Pic von:	Foto
	NK -17	Eiche	345,4	110	geschätzt	3 bis 4		91077 Neunkirchen Friedhofstr. Kath. Friedhof		1	4	nein	
	NK -18	Linde	376,8	120	geschätzt	3 bis 4		91077 Neunkirchen St2243 nach Forchheim, Linke Seite beim Kreuz	Breitengrad : 49,6223 (49° 37' 20,27" N) Längengrad : 11,12339 (11° 7' 24,2" E) Genauigkeit des Signals : 4 m 49.622296,11.12339 UTM: 32U 653361E 5498801N	1	Zertifikat seit dd.mm.y yyy	nein	
	NK -19	Kopfweide	471	150	geschätzt	2 bis 3	Markt Nk	91077 Neunkirchen	Brandbach, zwischen Neunkirchen und Dormitz, Bauminsel im teilrenaturierter Bereich, 49.607788, 11.118953	1	1	KaW	
	Nk-Ro 01	Traubeneiche	490	156	gemessen	3 bis 4		Rosenbach Ortsausfahrt Richtung Marloffstein	Breitengrad : 49,61362 (49° 36' 49,04" N) Längengrad : 11,08701 (11° 5' 13,23" E) Genauigkeit des Signals : 4 m 49.613621,11.087009 32U 652584E 5496468N	1	1	SVS	
	KI-St 01	Sommerlinde	340	108	gemessen	2 bis 3	Markt NK?	91077 Kleinsendelbach - Steinbach (Gräfenberger Straße / Angerweg)	Breitengrad : 49,59136 (49° 35' 28,89" N) Längengrad : 11,1725 (11° 10' 21,01" E) Genauigkeit des Signals : 6 m 49.591358,11.172502 UTM: 32U 657005E 5495470N	1	1	SVS	